


# PAYS DE LA LOIRE



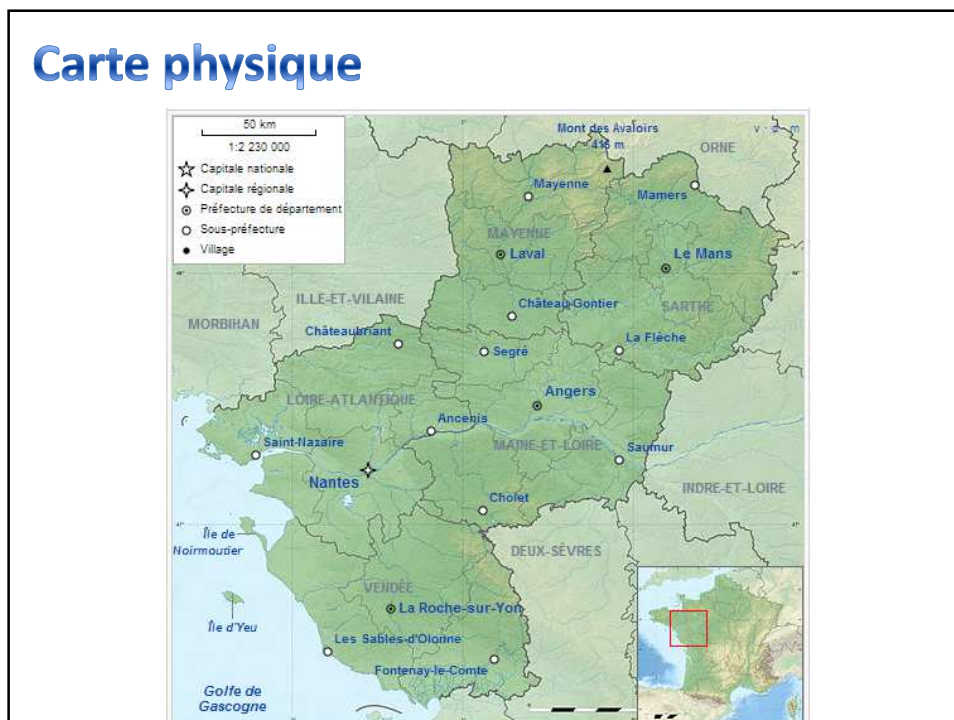
## Carte administrative



## Données politiques.

- **Capitale:** Nantes.
- **Départements et préfectures:**
  - Loire Atlantique (44) → Nantes
  - Maine et Loire (49) → Angers
  - Mayenne (53) → Laval
  - Sarthe (72) → Le Mans
  - Vendée (85) → La Roche sur Yon
- **Villes importantes:** Nantes, Angers, Le Mans, La Roche sur Yon.
- **Population:** 3 539 048 habitants en 2009.

## Carte physique



## Données géographiques physiques.

- **Superficie:** 32 082 km<sup>2</sup>
- **Montagnes:** Le Mont des Avaloirs (416 m)
- **Fleuves:** La Loire.
- **Climat:** Océanique et doux. Température moyenne de 5°C (en janvier) et 18°C (en juillet)

## Économie

- Principalement secteur tertiaire.
- Agriculture: marais salants, agriculture, élevage (ovin et bovin)

## Culture et histoire.

- **Moyen-Âge:** Ville de Guérende.
- **Renaissance:** époque de construction des châteaux de la Loire.
- **Commerce triangulaire:** Nantes-Bordeaux-Amérique.
- **Création** artificielle de la région en 1955.
- **Langues locales:** Aucune
  
- **Personnages importants:** Anne de Bretagne, Jules Verne.

## Visitons la région!






## Nantes (3)



## Passage Pommeraye (Nantes)








## Château des Ducs de Bretagne



## Guérande (1)











## Château de Saumur (1)



## Produits du terroir.



Rillettes du Mans



Andouilles d'Ancenis



Sel de Guérande



Crêpes et galettes