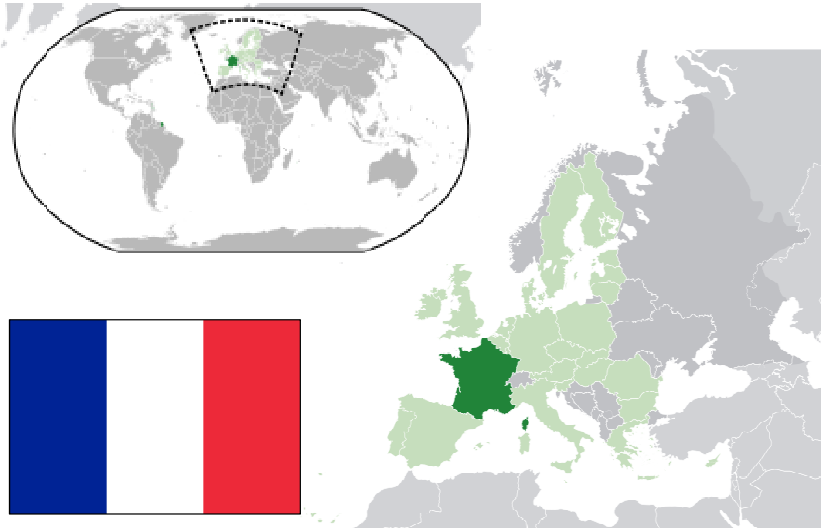


LA FRANCE



De quoi va-t-on parler?

1. Carte administrative
2. Données politiques
3. Carte physique
4. Données géographiques physiques
5. Économie
6. Culture
7. Visite du pays
8. Produits du pays
9. Musique

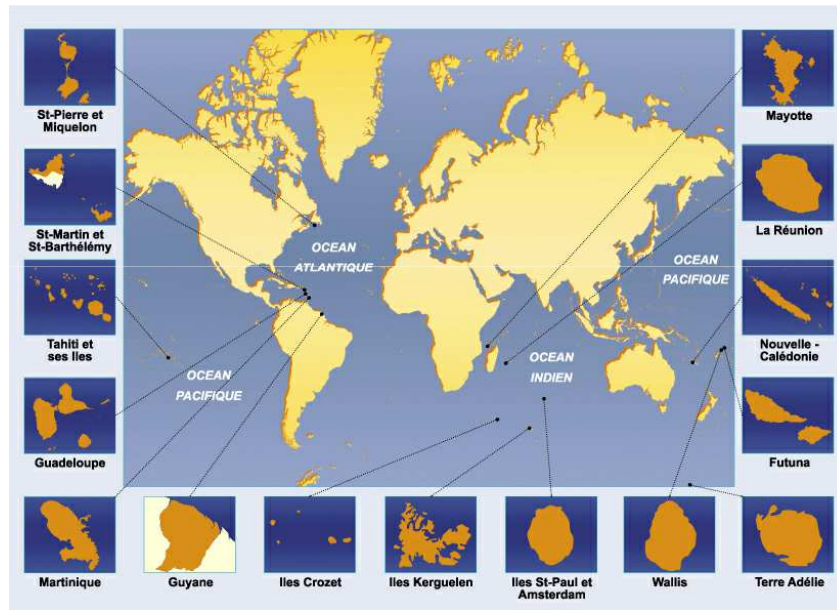
Carte administrative



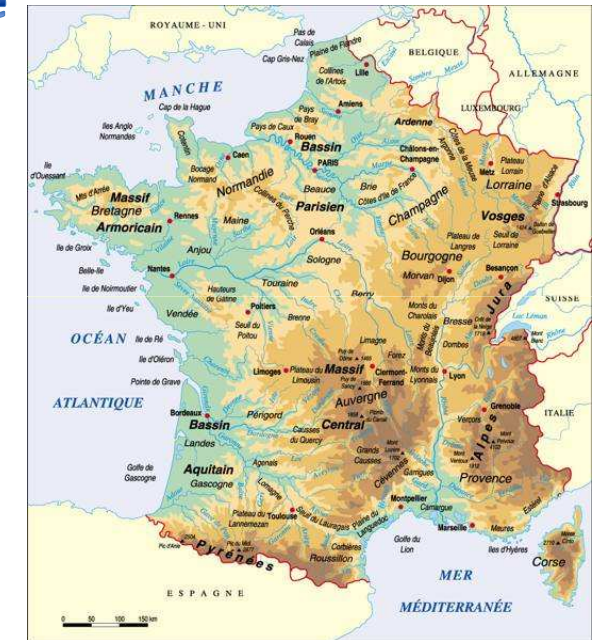
Données politiques.

- **Forme d'état:** République
- **Président :** François Hollande.
- **Capitale:** Paris.
- **Divisée en...**
 - Régions (pas de compétences administratives)
 - Départements (compétences administratives)
- **Pays limitrophes:** Belgique, Luxembourg, Allemagne, Suisse, Italie et Espagne.
- **Villes importantes:** Paris, Lyon, Marseille, Toulouse, Lille, Bordeaux, Nantes...
- **Population:** 65 800 000 habitants en 2013.
- **Langue(s) officielle (s):** français

LES DOM-TOM



Carte physique



Données géographiques physiques.

- **Surface:** 32 082 km²
- **Montagnes:**
 - Les Pyrénées et les Alpes
 - Les Vosges et le Massif Central
- **Fleuves:** La Seine, la Loire, la Garonne et le Rhône.
- **Climat:** Océanique et doux. Température moyenne de 5°C (en janvier) et 18°C (en juillet)


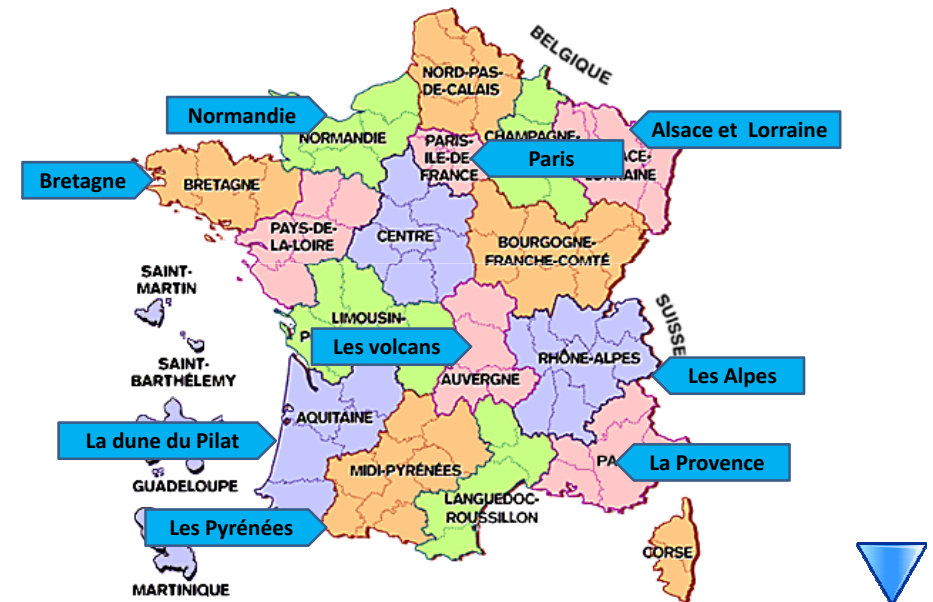
Économie

- Principalement secteur tertiaire.
- Agriculture: marais salants, agriculture, élevage (ovin et bovin)

Culture et histoire.

- **Naissance du pays** d'un mélange de duchés qui petit à petit s'unissent au royaume de France.
- **Personnages importants:**
 - Politiques: Charlemagne, Louis XII et Richelieu, Louis XIV, Louis XV...
 - Philosophes des lumières: Voltaire, Montesquieu, Rousseau, Diderot, etc.
 - Écrivains: Victor Hugo, Jules Verne, etc.
 - Scientifiques: Pierre et Marie Curie.

Visitons le pays!



Normandie



Les Pyrénées



Bretagne



Les volcans



La dune du Pilat et les Landes

La Provence



Paris



Alsace et Lorraine



Les Alpes



Produits du pays



Les fromages



Le foie-gras



Viennoiseries



Crêpes et galettes

Musique

- Traditionnelle:
 - La musique française: Edith Piaf, Charles Aznavour, Jhonny Halliday, etc.
- Folclorique:

L'exposé doit...

- durer au moins 8 minutes (4 minutes par personne) et 5 minutes pour les personnes qui le font individuellement.
- s'appuyer sur un PowerPoint de présentation.
- contenir les points principaux cités dans la grille de correction

- L'exposé peut être fait en couples (voire groupes de 3 personnes à négocier).
- Vous aurez deux notes:
 - celle du travail sera la même pour les deux composants du groupe.
 - celle de l'exposé oral sera individuelle.

Le diaporama...

- doit être envoyé par email (iiglesiasmenendez@educantabria.es)
- doit contenir les points principaux cités et inclus dans la grille de correction.
- doit avoir un nom avec cette structure: année_pays_nom de l'élève, ex. 1BTO_france_Nacho Iglesias.
- peut être envoyé par mail pour la correction jusqu'à 48 heures avant l'exposé en classe.

Choix des pays...

- La Belgique
- Le Luxembourg
- La Suisse
- Le Canada
- La Tunisie
- Le Maroc
- Monaco

- Les DOM - TOM